



14. LV-Mittelweser Forum



GAP



Termine

Bearbeitungsbeginn Sammelantrag	14.03.2024
Abgabebeginn Sammelantrag	14.03.2024
Ende Abgabe Sammelantrag	15.05.2024
Beginn Änderungsantrag	16.05.2024
Ende Beantragungszeitraum AUKM und gekoppelte Tierprämien	15.05.2024
Änderungen mit entsprechenden Friststrafungen	bis zum 31.05.2024
Änderung ggf. mit Ausnahmen	30.09.2024
Sperrung ANDI	Jeweils wenige Tage im Juni, Juli und Oktober. Die genauen Zeiträume werden unter Aktuelles mitgeteilt.

Überlappung



- Im Rahmen der Kontrolle durch Monitoring (KdM) im Verfahren AMS (Area Monitoring System)
- Kein Anschreiben bez. Überlappungen.
- Aus Datenschutzgründen (DVGVO) ist es nicht mehr möglich, dass Auskünfte über die angrenzenden Antragsteller hinsichtlich Kontaktdaten gegeben werden können.
- Beantragte Flächen können in diesem Verfahren bis zum 30.09.2024 sanktionslos korrigiert werden (ausgenommen Landschaftselemente).

Startseite ANDI



Die Erfassung von Änderungsanträgen ist ab den 16.05.23, 21:00 Uhr möglich. Bitte informieren Sie sich bzgl. weiterer Neuigkeiten über <https://www.sla.niedersachsen.de/andi/aktuelles>.

Übersicht

Antragstellung

Ab 18.05. können in Einzelfällen Änderungen und Berichtigungen zu den beantragten Sammelantragsdaten notwendig werden, z.B. bei Überlappungen im Rahmen UEL. Zu spät abgegebene Änderungen und Berichtigungen können jedoch auch Sanktionen nach sich ziehen. Besondere Terminvorgaben finden sie unten rechts. Weitere Hinweise hierzu finden Sie auf www.sla.niedersachsen.de/andi/.

Überlappungen (UEL): Es liegen Überlappungen von Geometrien vor, die unter 100 m² betragen. [Weitere Informationen](#)

Änderungsantrag

Bearbeiten

Aktualisieren

Antragsteller/in, Unternehmenssitz

Hof Kleemeyer GbR, Registriernummer: 27603251C
Adresse: Apelsdamm 82, 28844 Weyhe

Zuletzt abgegebene Anträge

Antragsart	Upload am	Aktionen
Sammelantrag	14.05.2023 16:48	DBS BS BK Export BK erstellen
Sammelantrag	29.03.2023 09:05	DBS BS BK Export BK erstellen

Vorjahresdaten

Antragsart	Abgegeben am	Aktionen
Änderungsantrag	26.09.2022	DBS BS BK Export
Sammelantrag	12.05.2022	DBS BS BK Export

FAQ

Dokumente herunterladen

Aktuelles

Wartungsarbeiten - ANDI ist am 14. Juni von 08:00 - 08:15 Uhr nicht erreichbar

ANDI wird am 14. Juni kurzfristig nicht erreichbar sein. Grund sind Wartungsarbeiten. Weitere Informationen finden Sie im Artikel. [Mehr...](#)

Erfassung von Änderungsanträgen ab sofort grundsätzlich möglich

Mittlerweile sind alle Nachlieferungen für die Bearbeitung der Änderungsanträge erfolgt. Weitere Infos im Artikel. [Mehr...](#)

Betriebskartendruck aktuell nicht möglich

Aktuell ist der Betriebskartendruck nicht möglich. Die Karten werden mit Verzögerung nacherzeugt. Wir bitten dies zu entschuldigen. Weitere Informationen finden Sie im Artikel

Termine

Bearbeitungsbeginn Sammelantrag	29.03.2023
Abgabebeginn Sammelantrag	29.03.2023
Ende Abgabe Sammelantrag	15.05.2023
Beginn Änderungsantrag	16.05.2023
Ende Bearbeitungszeitraum AUKM und gekoppelte Tierprämien	15.05.2023
Änderungen mit entsprechenden Frist sanktionen	bis zum 31.05.2023
Änderung ggf. mit Ausnahmen	30.09.2023
Sperrung ANDI	Jeweils wenige Tage im Juni, Juli und Oktober. Die genauen Zeiträume werden unter Aktuelles mitgeteilt.

Symbole Startseite



Antragstellung



Ab 18.05. können in Einzelfällen Änderungen und Berichtigungen zu den beantragten Sammelantragsdaten notwendig werden, z.B. bei Überlappungen im Rahmen UEL. Zu spät abgegebene Änderungen und Berichtigungen können jedoch auch Sanktionen nach sich ziehen. Besondere Terminvorgaben finden sie unten rechts. Weitere Hinweise hierzu finden Sie auf www.sla.niedersachsen.de/andi/.

- Überlappungen (UEL):
Es liegen aktuell keine Überlappungen bei Ihren Geometrien vor.

Antragstellung



Ab 18.05. können in Einzelfällen Änderungen und Berichtigungen zu den beantragten Sammelantragsdaten notwendig werden, z.B. bei Überlappungen im Rahmen UEL. Zu spät abgegebene Änderungen und Berichtigungen können jedoch auch Sanktionen nach sich ziehen. Besondere Terminvorgaben finden sie unten rechts. Weitere Hinweise hierzu finden Sie auf www.sla.niedersachsen.de/andi/.

- Überlappungen (UEL): Es liegen Überlappungen von Geometrien vor, die **unter 100 m²** betragen. [Weitere Informationen](#)

Antragstellung



Ab 18.05. können in Einzelfällen Änderungen und Berichtigungen zu den beantragten Sammelantragsdaten notwendig werden, z.B. bei Überlappungen im Rahmen UEL. Zu spät abgegebene Änderungen und Berichtigungen können jedoch auch Sanktionen nach sich ziehen. Besondere Terminvorgaben finden sie unten rechts. Weitere Hinweise hierzu finden Sie auf www.sla.niedersachsen.de/andi/.

- Überlappungen (UEL): Es liegen Überlappungen von Geometrien vor, die **über 100 m²** betragen. [Weitere Informationen](#)

Änderungsantrag

+ Anlegen

↺ Zurücksetzen

Symbole Flächenbearbeitung



	UEL ↓☰	FLIK ↑↓	S-Nr. ↑↓	S-Bez. ↑↓	Kultur ↑↓	Schlaggröße ↑↓	TS-Bez. ↑↓
✓	●	DENIL12040500010	7	1 Überlappung >=100qm: 0.0101ha	311 Winterraps	2,6503	A
✓	●	Überlappungsgröße(n) 0,0101 ha	5	1 Überlappung >=100qm: 0.0100ha	112 Winterhartweizen	0,9663	A
✓	●	DENIL12056090038	6	2 Überlappungen >=100qm: 0.0100ha, 0.0001ha	112 Winterhartweizen	1,8580	A
✓	○	DENIL11756090074	2	1 Überlappung <100qm: 0.0099ha	112 Winterhartweizen	0,8637	A
✓	○	DENIL12056090003	3	2 Überlappungen <100qm: 0.0050ha, 0.0049ha	112 Winterhartweizen	0,8341	A
✓	○	DENIL12041700018	4	2 Überlappungen >=100qm: 0.050ha, 0.0050ha	172 Mais (Biogas)	7,8193	A
✓	●	DENIL12156090003	1	keine Überlappungen	112 Winterhartweizen	1,9358	A

Geometriebearbeitung





RROP LK NIENBURG

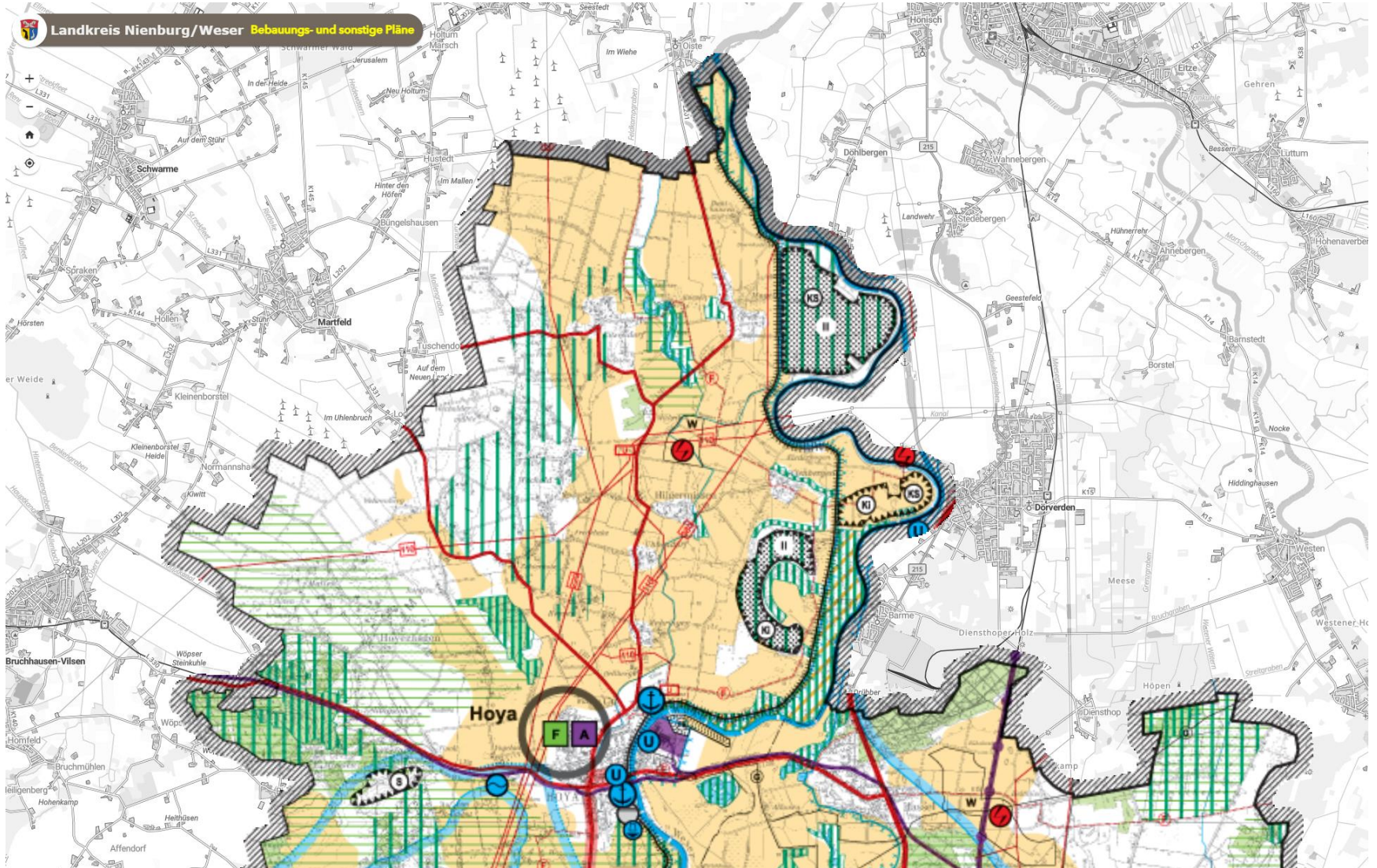


- Das Regionalen Raumordnungsprogramms (RROP) des Landkreises Nienburg/Weser wird neu aufgestellt
- Den Entwurf findet man unter folgendem Link:
<https://www.lk-nienburg.de/politik-verwaltung/planen-bauen/ropp-entwurf-2024-/>
- Als Landvolk Mittelweser können dazu eine Stellungnahme bis zum 28.10.2024 abgeben

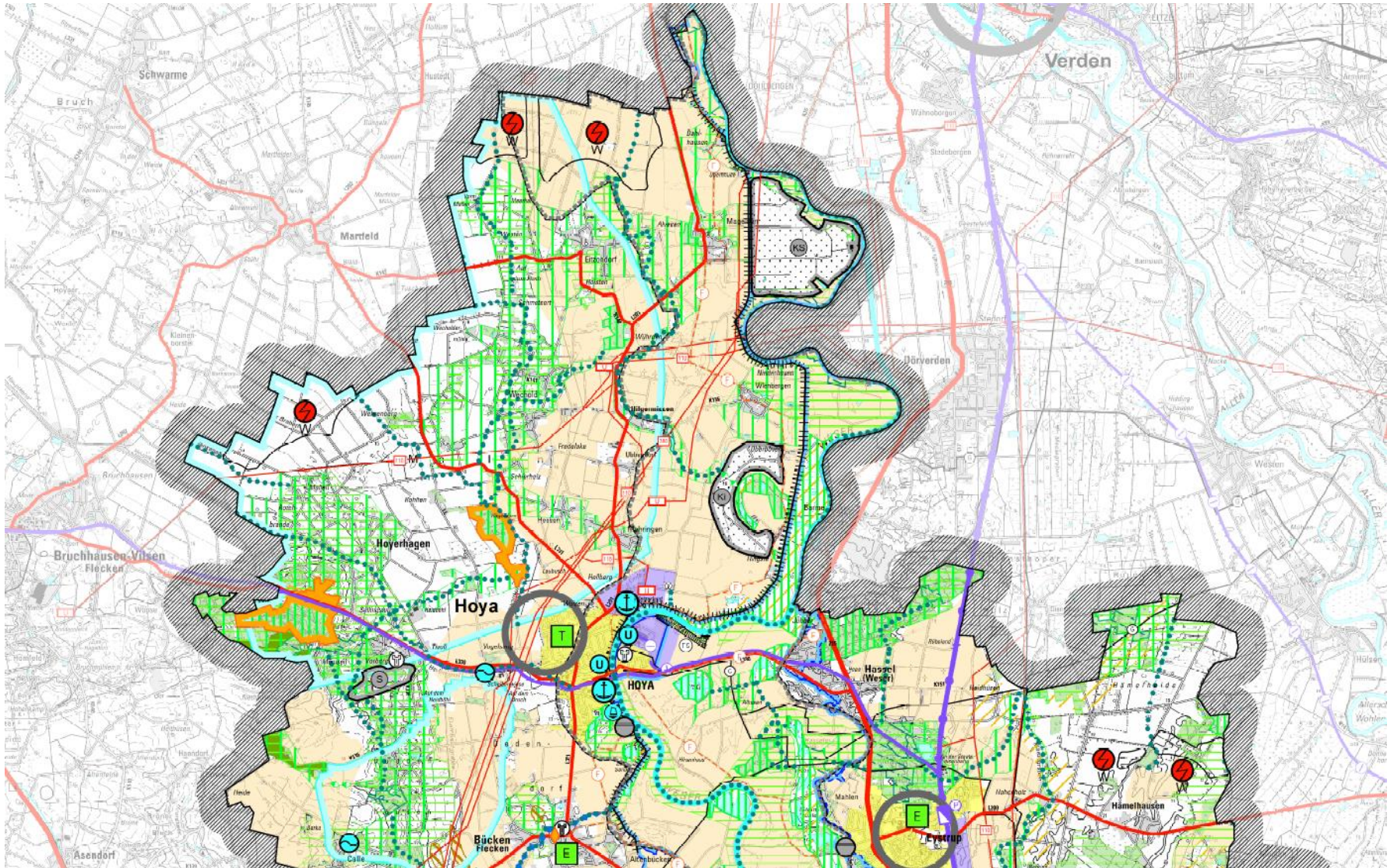


- Karte mit bisherigem RROP aus 2003
<https://gis-nienburg.maps.arcgis.com/apps/webappviewer/index.html?id=36d5e2926ede4d9f9b4ada712e7d7956>
- Layer-Liste
 - Regionales Raumortnungsprogramm
 - RROP Raster
 - RROP 2003 Urschrift

RROP LK NI



RRROP LK NI



RROP LK NI



Nr.	Planzeichen	Begriff	Textziffer des RROP
-----	-------------	---------	---------------------

1. Raum- und Siedlungsstruktur

1.3		Mittelzentrum	2.2 03 (Z)
1.5		Grundzentrum	2.2 03 (Z)
1.7		Zentrales Siedlungsgebiet	2.2 05/07 (Z)
1.11		Standort für die Sicherung und Entwicklung von Arbeitsstätten	2.1.6 03 (Z)
1.21		Vorranggebiet industrielle Anlagen und Gewerbe	2.1.6 05 (Z)
1.21.1		Vorbehaltsgebiet industrielle Anlagen und Gewerbe	2.1.6 06 (G)
1.32		Standort mit herausgehobener Bedeutung für die Nahversorgung	2.1.3 06 (Z)

Nr.	Planzeichen	Begriff	Textziffer des RROP
-----	-------------	---------	---------------------

- Wasserstraße

10.52		Vorranggebiet Schifffahrt	4.1.6 01 (Z)
10.54		Vorranggebiet Binnenhafen	4.1.6 02 (Z)
10.56		Vorranggebiet Hafen von regionaler Bedeutung	4.1.6 02 (Z)
10.58		Vorranggebiet Sportboothafen	4.1.6 04 (Z)
10.60		Vorranggebiet Umschlagplatz	4.1.6 04 (Z)
10.62		Vorranggebiet Schleuse	4.1.6 04 (Z)

- Luftverkehr


10.72		Vorranggebiet Verkehrslandeplatz	4.1.7 01 (Z)
-------	--	----------------------------------	--------------

- allgemein


10.90		Vorranggebiet Güterverkehrszentrum	4.1.1 06 (Z)
-------	--	------------------------------------	--------------

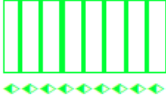
11. Wasserwirtschaft





1.32  Bedeutung für die Nahversorgung 2.1.3 06 (Z)

2. Natur und Landschaft


2.2  Vorranggebiet Natur und Landschaft 3.1.2 09 (Z)
- linienhaft


2.3  Vorbehaltsgebiet Natur und Landschaft 3.1.2 10 (G)
- linienhaft


2.6  Vorranggebiet Natura 2000 3.1.3 01 (Z)
- linienhaft
- punktuell

2.9  Vorranggebiet Biotopverbund 3.1.2 03 (Z)
- linienhaft


3. Erholung


3.1  Vorranggebiet landschaftsbezogene Erholung 3.2.4 02 (Z)


3.3  Vorbehaltsgebiet landschaftsbezogene Erholung 3.2.4 03 (G)


3.5  Standort mit der besonderen Entwicklungsaufgabe Erholung 2.1.7 02 (Z)

11. Wasserwirtschaft - Wasserversorgung


11.1  Vorranggebiet Trinkwassergewinnung 3.2.5 10 (Z)

11.2  Vorbehaltsgebiet Trinkwassergewinnung 3.2.5 11 (G)

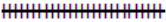
11.6  Vorranggebiet Wasserwerk 3.2.5 09 (Z)


11.8  Vorranggebiet Fernwasserleitung 3.2.5 09 (Z)


- Abwasserbehandlung

11.20  Vorranggebiet Zentrale Kläranlage 3.2.5 04 (Z)

- Küsten- und Hochwasserschutz

11.32  Vorranggebiet Deich 3.2.5 18 (Z)






11.34  Vorranggebiet Hochwasserschutz 3.2.5 16 (Z)
- linienhaft

11.35  Vorbehaltsgebiet Hochwasserschutz 3.2.5 17 (G)



12. Abfallwirtschaft

RROP LK NI





3.5		Standort mit der besonderen Entwicklungsaufgabe Erholung	2.1.7 02 (Z)
3.6		Standort mit der besonderen Entwicklungsaufgabe Tourismus	2.1.7 01 (Z)
3.7		Vorranggebiet Tourismusschwerpunkt	3.2.4 04 (Z)
3.8		Vorranggebiet regional bedeutsame Sportanlage FS = Flugsport, GS = Golfsport	3.2.4 05 (Z)
3.9		Vorranggebiet regional bedeutsamer Wanderweg F = Radfahren	3.2.4 06 (Z)


4. Landwirtschaft

4.1		Vorbehaltsgebiet für Landwirtschaft - auf Grund hohen Ertragspotenzials	3.2.1 02 (G)
4.2		- auf Grund besonderer Funktionen	3.2.1 03 (G)


5. Forstwirtschaft

5.0		Vorranggebiet Wald	3.2.2 02 (Z)
5.1		Vorbehaltsgebiet Wald	3.2.2 03 (G)



6. Bodenschutz

6.2		Vorranggebiet Torferhaltung	3.1.1 06 (Z)
-----	---	-----------------------------	--------------






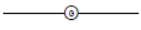
7. Schutz kultureller Güter

7.1		Vorranggebiet Kulturelles Sachgut	3.1.5 03 (Z)
-----	---	-----------------------------------	--------------


12. Abfallwirtschaft

12.1		Vorranggebiet Abfallbeseitigung / Abfallverwertung	4.3.1 01 (Z)
12.4		Vorbehaltsgebiet Sonderabfallbeseitigung / Sonderabfallbehandlung	4.3.1 02 (G)



13. Energie

13.1		Vorranggebiet Großkraftwerk	4.2.2 03 (Z)
13.3		Vorranggebiet Windenergienutzung	4.2.1 03 (Z)
13.7		Vorranggebiet Kabeltrassenkorridor Gleichstrom	4.2.2 05 (Z)
13.8		Vorranggebiet ELT-Leitungstrasse mit Angabe der Spannung	4.2.2 05 (Z)
13.10		Vorranggebiet Umspannwerk	4.2.2 05 (Z)
13.16		Vorranggebiet Rohrfernleitung G = Gas	4.2.2 05 (Z)

14. Besondere öffentliche Zwecke

14.1		Vorranggebiet Sperrgebiet	4.3.2 01 (Z)
------	---	---------------------------	--------------

15. Nachrichtliche Darstellungen

15.2		Naturpark	
15.6		Gewässer	

A landscape photograph showing a vast yellow field, likely rapeseed, under a clear blue sky. A single, large, leafy green tree stands on the left side of the field. In the distance, a line of trees marks the horizon. The overall scene is bright and open.

SONSTIGES

Sonstiges



- Anmerkungen
- Fragen zu anderen Themen
- Themenvorschläge

ENDE



16. Mittelweser Forum

findet am 13.03.2024 um 19:30 Uhr statt.

Hauptthema:
GAP / ANDI